

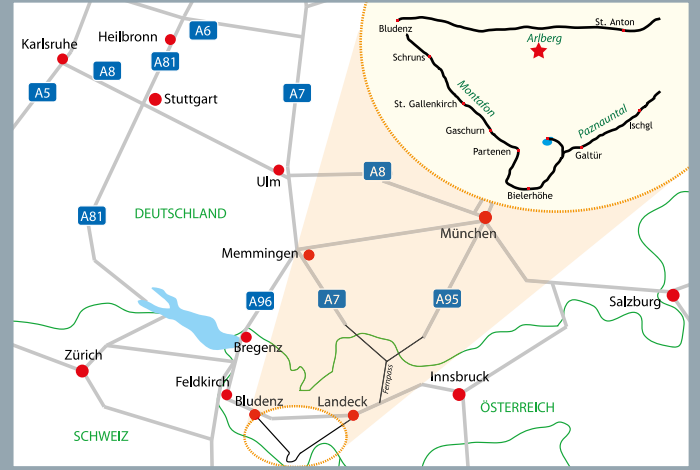
Informationen

Daten zur Hütte
 Insgesamt 70 Schlafplätze, davon 4 Zimmer mit 14 Betten sowie 1 Lager mit 14 Betten und ein Aufenthalts-/Seminarraum im Nebengebäude.
 Gemütlicher Gasträum, Sonnenterrasse, Handy-Empfang, Dusche. Gepäck kann mit der Materialseilbahn direkt zur Hütte befördert werden. Zufahrt zur Talstation mit PKW möglich. Schutzhütte der Kategorie I *

Öffnungszeiten
 Die Hütte ist bewirtschaftet von Ende Juni bis Anfang Oktober. Änderungen und Aktuelles sind auf der Homepage ersichtlich.

Karten und Führer
 AV-Karte Verwallgruppe; Blatt 28, 1:50 000
 AV-Karte Verwallgruppe Mitte; Blatt 28/2, 1:25 000
 Freytag & Berndt WK 372, 1:50 000
 Kompass Nr. 33, 1:50 000

Hütten-Koordinaten
 UTM (WGS84): 32T Ost 0586719 / Nord 5219043
 B / L (WGS84): 47° 07' 09" / 10° 08' 36"



* Wir bitten grundsätzlich um Barzahlung. Größere Beträge können nach Absprache mit Kreditkarte bezahlt werden. Hunde dürfen leider nicht in die Hütte, als Tagesgäste auf der Terra sse sind sie jederzeit willk ommen . Selbstversorgung ist nicht gestattet. Mitgebrachte alkoholische Getränke dürfen generell nicht getrunken werden.

Herausgeber: Deutscher Alpenverein Sektion Reutlingen e. V.
 Bildnachweis: Archiv der Sektion Reutlingen · Redaktion: Helmut Kober
 Gestaltung: carmen krafft_büro für gestaltung · Auflage: 2.000, Dezember 2018

Interessante Touren



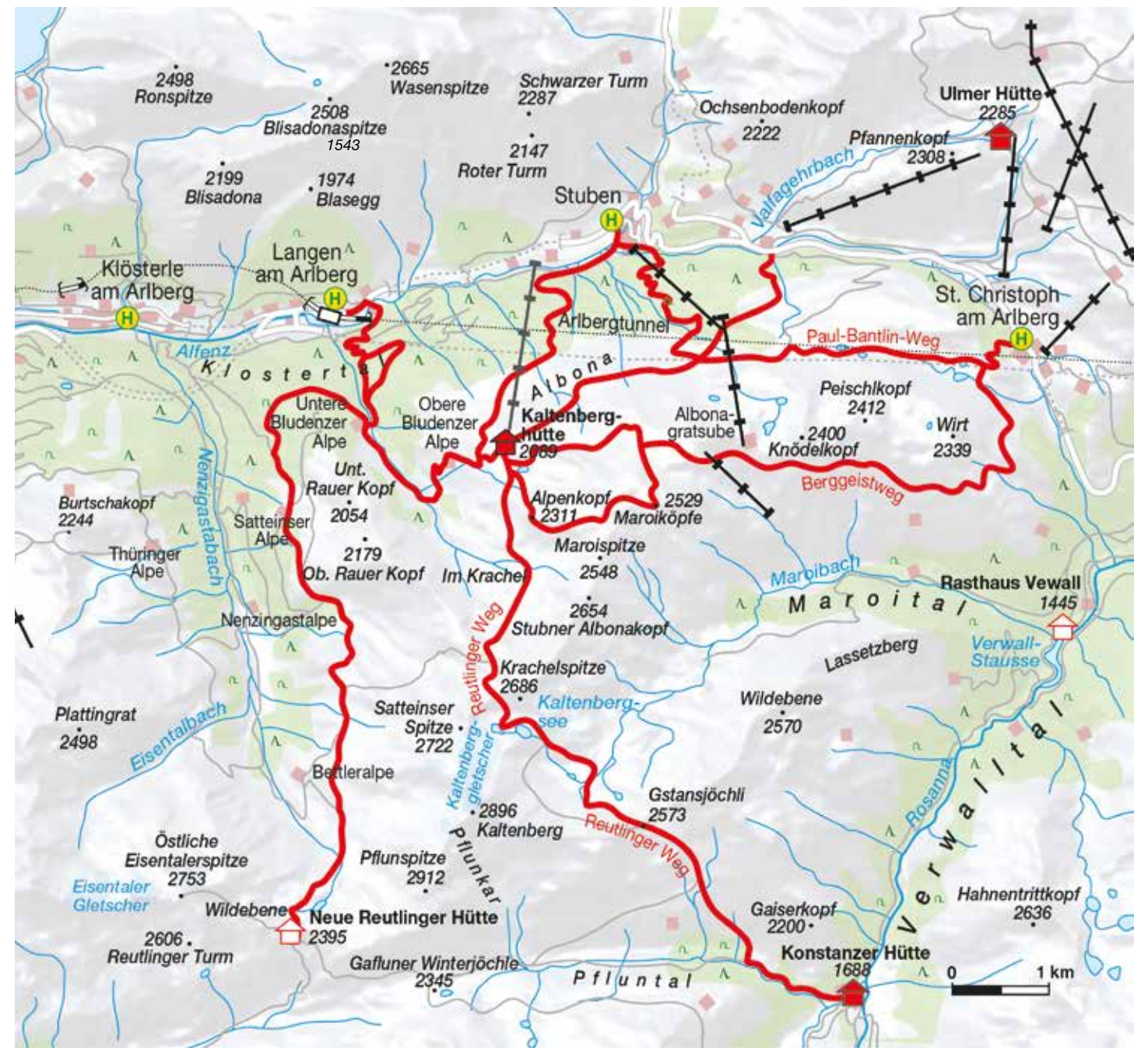
- Gipfeltouren**
- Kaltenberg, 2896 m, 3 Std., Gletscherausrüstung erforderlich
 - Krachenspitze, 2686 m, 2,5 Std.
 - Maroiköpfe, 2529 m, 2 Std.
- Übergänge**
- Konstanzer Hütte, 5-6 Std.
 - Neue Reutlinger Hütte, 4 Std.
 - Ulmer Hütte, 5 Std.

- Zu Gast auf einer Alpenvereinshütte**
- Für einen angenehmen Aufenthalt sind einige Regeln zu beachten:**
- Eigene Hüttenschuhe mitbringen und benutzen.
 - Eigene Handtuch und Hütten-schlafsack benutzen.
 - Wasser und Energie sparen.
 - Müll vermeiden und den eigenen Abfall mit ins Tal nehmen.
 - Nicht in der Hütte rauchen, Aschenbecher im Freien benutzen.
- Bitte den Aushang der Hütten- und Tarifordnung lesen und beachten.
 - Bei den Preisen für Essen und Getränke bitte auch den Mehraufwand für die Versorgung im Gebirge berücksichtigen.
 - Nur mit Übernachtungsbeleg besteht eine Gepäck-versicherung.

Neu in den Bergen?
 Informationen und Tipps für Einsteiger: www.alpenverein.de

Aktuelle Tourenbedingungen:

Die Kaltenberghütte im alpinen Bergwegenetz



DAV-Sektion Reutlingen

Kaltenberghütte

am Knotenpunkt zwischen Arlberg, Kloistertal und Verwall auf 2.089m

Seminar- und Ausbildungsraum

www.kaltenberghuette.at

Inspiration pur auf 2.100 m an der Kaltenberghütte



Der 2018 neu gebaute Schulungsraum ist ideal für Seminare, Workshops, Tagungen und Meetings.

In einer einzigartigen Naturlandschaft, der exponierten Lage mit Sonnenterrasse, genießen Sie die atemberaubende Aussicht und die unvergesslichen Sonnenuntergänge.

Perfekt für kreative Entwicklungen, um weitere Ideen zu finden oder um die richtigen Entscheidungen zu treffen.

Egal ob ein- oder mehrtägig - hier oben ergeben sich die besten Tagungserfolge.



Unser Badesee mit atemberaubender Aussicht



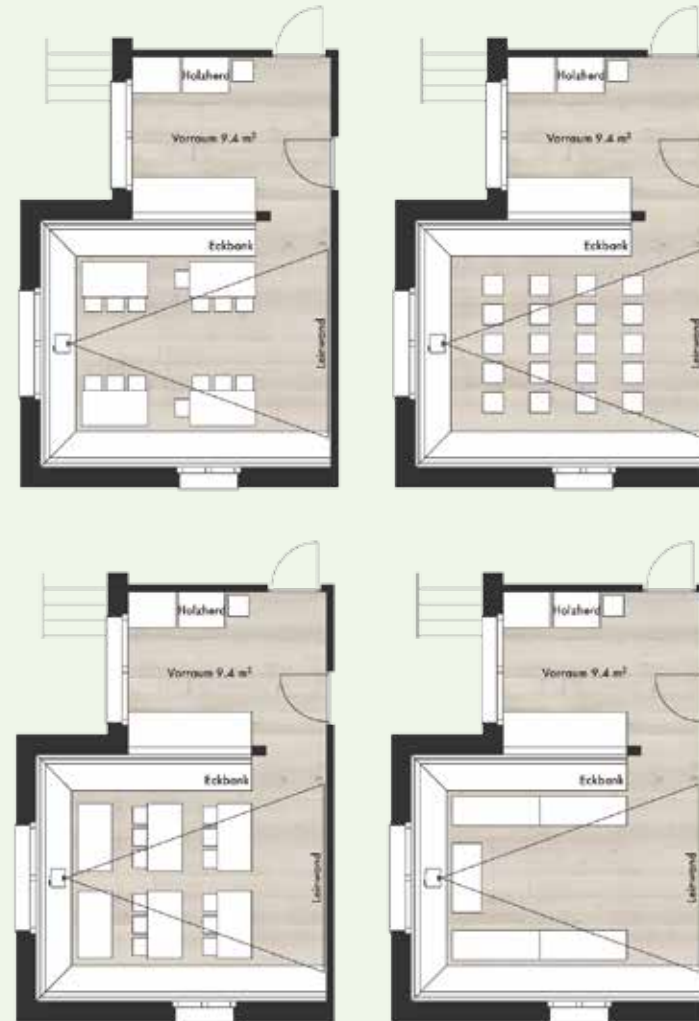
Sonnige Terrasse in Traumlage

Die Unterbringung kann direkt im gleichen Gebäude erfolgen. Hier stehen während der bewirtschafteten Sommerzeit Mehrbettzimmer sowie ein Bettenlager zur Verfügung. Eine Dusche sowie jeweils ein Sanitärraum mit WC für Damen und Herren rundet das Angebot ab.

Vom Frühstück über Mittagessen und Snacks für zwischendurch bis zum Nachtessen bieten wir Ihnen den besten Service und servieren Ihnen alle Mahlzeiten an den Tisch, aber auch ein Buffet ist ohne weiteres möglich. Unsere Hüttenspeisekarte mit heimischen Produkten – „So schmecken die Berge“ – und eine sortierte Getränkekarte und Weinauswahl auf Wunsch runden Ihren kulinarischen Genuß auf der Hütte ab.



Der Seminar- und Ausbildungsraum



Belegungsbeispiele Seminarraum auch o. Bestuhlung möglich

Der großzügige Schulungsraum ist ideal für ca. 7 bis 20 Personen (max. 25). Er ist voller Licht, aber auch eine Verdunkelung ist möglich, eine Leinwand ist vorhanden. Stromanschlüsse ermöglichen die technische Geräteanbringung wie Beamer, etc.

Übernachten in Mehrbettzimmer oder Bettenlager



Von St. Christoph aus sind es lediglich ca. 300 Höhenmeter quer über die Albona – ca. 2 ½ Stunden – sehr gemütlich in 3 Stunden erreichbar. Genügend Parkmöglichkeiten im Tal vorhanden. Das Gepäck kann mit der Materialeiseilbahn direkt zur Hütte befördert werden. Die Zufahrt hierzu ist mit dem Auto leicht erreichbar.

Beste Voraussetzungen für alpinistische Ausbildungen für den Bereich Bergwandern u. Bergsteigen sind geboten. Rahmenprogramme wie Sonnenaufgangswanderung, eine Tour auf den Gletscher, Sonnenbaden am Natursee mit hauseigenen Liegestühlen, stimmungsvoller Abend in der Hütte am Kachelofen etc. sind möglich.

Die Preise für Übernachtung und Halbpension sowie für die Servicepauschale finden Sie auf unserer Homepage. Gerne vereinbaren wir individuell mit Ihnen Ihre persönliche Halb- oder Ganztagespauschale. Buchungsanfragen bitte ausschließlich per Mail an info@kaltenberghuette.at richten. **Onlinebuchung ist für den Seminarbereich nicht möglich.**

Kontakt:

Hüttenpächter Markus Kegele
A-6762 Stuben am Arlberg 9
info@kaltenberghuette.at
Tel.: +43 (0)664-5507500 (mobil)
www.kaltenberghuette.at

Kaltenberghütte
A-6762 Stuben am Arlberg
Tel.: +43 (0)5582/ 790
Nur während der
Öffnungszeiten

Eigentümer: Sektion Reutlingen des DAV
Untere Gerberstraße 5+7, 72764 Reutlingen
Tel.: +49 (0) 7121 330940, alpenverein@dav-reutlingen.de
www.dav-reutlingen.de