



DAV-Sektion Reutlingen

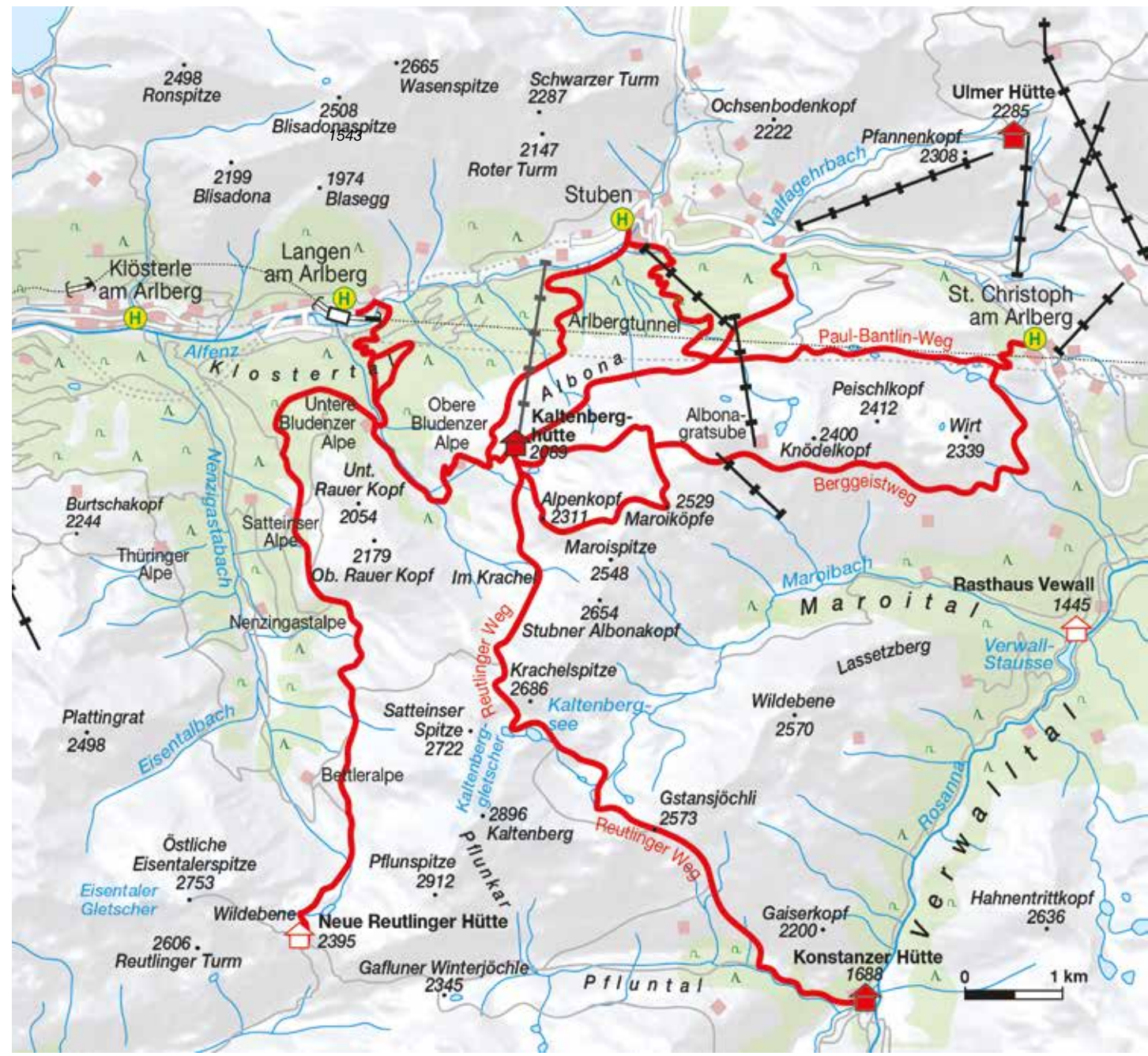
## Kaltenberghütte

2.089 m, Verwall

[www.kaltenberghuette.at](http://www.kaltenberghuette.at)  
[www.verwall.de](http://www.verwall.de)



## Die Kaltenberghütte im alpinen Bergwegenetz



## Interessante Touren



### Gipfeltouren

- Kaltenberg, 2896 m, 3 Std., Gletscherausrüstung erforderlich
- Krachenspitze, 2686 m, 2,5 Std.
- Maroiköpfe, 2529 m, 2 Std.

### Übergänge

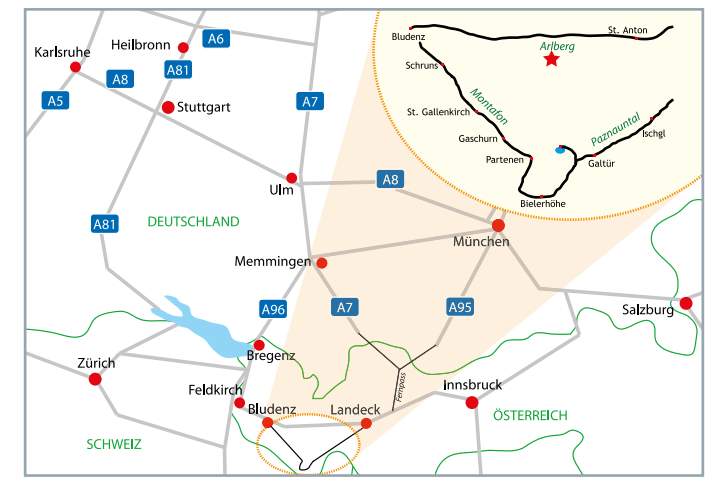
- Konstanzer Hütte, 5-6 Std.
- Neue Reutlinger Hütte, 4 Std.
- Ulmer Hütte, 5 Std.

### Zu Gast auf einer Alpenvereinshütte

Für einen angenehmen Aufenthalt sind einige Regeln zu beachten:

- Eigene Hüttenschuhe mitbringen und benutzen.
- Bitte den Aushang der Hütten- und Tarifordnung lesen und beachten.
- Eigenes Handtuch und Hüttenschlafsack benutzen.
- Bei den Preisen für Essen und Getränke bitte auch den Mehraufwand für die Versorgung im Gebirge berücksichtigen.
- Wasser und Energie sparen.
- Müll vermeiden und den eigenen Abfall mit ins Tal nehmen.
- Nur mit Übernachtungsbeleg besteht eine Gepäckversicherung.
- Nicht in der Hütte rauchen, Aschenbecher im Freien benutzen.

## Unterwegs zur Hütte



### Anreise

**Mit öffentlichen Verkehrsmitteln:** Internationale Bahnverbindungen bis Langen a. A. und weiter mit dem Bus nach Stuben, zur Alpe Rauz oder nach St. Christoph. Am Bahnhof Langen halten einige Fernzüge. *Fahrpläne:* [www.bahn.de](http://www.bahn.de), [www.oebb.at](http://www.oebb.at)

**Mit dem Auto:** Von Westen über die A7 und die A96 über Lindau nach Bregenz. Weiter über die Rheintalautobahn A14 bis Bludenz und auf der Arlberg Schnellstraße S16 und den Arlbergpass nach Langen, Stuben, Stuben-Rauz, oder St. Christoph.

Von Norden und Osten: Von München über die A8 und die A93 auf die Inntalautobahn A12, über Innsbruck nach Landeck und auf der Arlbergschnellstraße S16 nach St. Christoph.

### Hüttenzustiege

- Von Langen über die Bludnzer Alpen, 3,5 Std.
- Von Stuben über die Passage Richtung Albona, 3 Std.
- Von Stuben über den Stubenersee-Weg, 3,5 Std.
- Von der Alpe Rauz, 2 Std.
- Von St. Christoph über den Paul-Bantlin-Weg, 2,5 Std.
- Von St. Christoph über den Berggeistweg, 4 Std.

### Neu in den Bergen?

Informationen und Tipps für Einsteiger: [www.alpenverein.de](http://www.alpenverein.de)

### Aktuelle Tourenbedingungen:



## Informationen

### Daten zur Hütte

Insgesamt 70 Schlafplätze in Doppel-/Mehrbettzimmer & Lagern. Davon 4 Zimmer mit 14 Betten und 1 Lager mit 14 Schlafplätzen sowie separater Aufenthaltsraum im Nebengebäude (das Lager ist im Winter mit AV-Schlüssel und Selbstversorgung nutzbar). Gemütlicher Gastraum, Sonnenterrasse, Handy-Empfang, Duschen. Gepäck kann mit der Materialeisbahn direkt zur Hütte befördert werden. Zufahrt zur Talstation mit dem PKW möglich. Schutzhütte der Kategorie I\*

### Öffnungszeiten

Die Hütte ist bewirtschaftet von Ende Juni bis Anfang Oktober. Änderungen und Aktuelles sind auf der Homepage ersichtlich.

### Karten und Führer

- AV-Karte Verwallgruppe; Blatt 28, 1:50 000
- AV-Karte Verwallgruppe Mitte; Blatt 28/2, 1:25 000
- Freitag & Berndt WK 372, 1:50 000
- Kompass Nr. 33, 1:50 000

### Hütten-Koordinaten

UTM (WGS84):	32T	Ost	0586719 / Nord	5219043
B / L (WGS84):	47° 07' 09" / 10° 08' 36"			

### Kontakt:

**Kaltenberghütte**  
A-6762 Stuben am Arlberg  
Tel.: +43 (0)5582/ 790  
Nur während der Öffnungszeiten

**Hüttenpächter**  
Markus Kegele  
A-6762 Stuben am Arlberg 9  
E-Mail: [info@kaltenberghuette.at](mailto:info@kaltenberghuette.at)  
Tel.: +43 (0)664-5507500 (mobil)

**Bitte online buchen!**  
[www.kaltenberghuette.at](http://www.kaltenberghuette.at)

**Eigentümer**  
Sektion Reutlingen des DAV  
Untere Gerberstraße 5+7  
72764 Reutlingen  
Tel.: +49 (0) 7121 330940  
E-Mail: [alpenverein@dav-reutlingen.de](mailto:alpenverein@dav-reutlingen.de)  
[www.dav-reutlingen.de](http://www.dav-reutlingen.de)

\* Bei uns ist nur Barzahlung möglich. Hunde dürfen leider nicht in die Hütte, als Tagesgäste auf den Terrassen jederzeit willkommen. Selbstversorgung ist nicht gestattet. Ausgenommen sind Mitglieder und Gleichgestellte in den für Selbstversorgung vorgesehenen Bereichen (diese werden von der Sektion im Einvernehmen mit dem Hüttenwirt festgelegt!). Mitgebrachte alkoholische Getränke dürfen generell nicht getrunken werden.

**Herausgeber:** Deutscher Alpenverein Sektion Reutlingen e. V.  
**Bildnachweis:** Archiv der Sektion Reutlingen · **Redaktion:** Helmut Kober  
**Gestaltung:** carmen krafft\_büro für gestaltung · **Auflage:** 3000, April 2020



# Herzlich willkommen auf der Kaltenberghütte! Genieße von einer imposanten Aussichtslage eine Bilderbuchlandschaft der besonderer Art.



## Grüß Gott lieber Berg- und Naturfreund!

Wir möchten Dir mit diesem Faltblatt ein wenig Appetit auf dieses unberührte Kleinod direkt am Knotenpunkt zwischen dem Arlberg, dem Klostertal und dem Verwall machen.

Die Einzigartigkeit, die imposante Aussichtslage, die Faszination und zugleich Ehrfurcht dieser herrlichen Bergwelt lässt sich zwar in diesem Prospekt mit Bildern und Worten beschreiben, richtig und intensiv lässt sie sich aber nur an Ort und Stelle erleben.


Die Kaltenberghütte liegt auf einer exponierten Stelle, von der aus ideale Wanderungen aller Schwierigkeitsgrade möglich sind.

Unsere Hütte ist als familienfreundlich ausgezeichnet. Sie hat Übernachtungsmöglichkeiten im Haupt- und Nebengebäude und ist mit modernen sanitären Anlagen ausgestattet. Unsere Verwallstube im 2018 neu erbauten Nebengebäude kann als Tagesaufenthaltsraum aber auch als Ausbildungs- oder Schulungsraum genutzt werden. Wir legen Wert auf regionales Essen und Abfallvermeidung.



Wir freuen uns auf jeden Besucher hier oben auf der Kaltenberghütte. Bis dahin sagen wir „Berg Heil!“ und Herzlich Willkommen auf 2089 m!

Euer Markus Kegele und Team



## Dort wo der Berggeist wohnt

Ein überaus lohnenswerter und gern begangener Aufstieg zur Kaltenberghütte ist der „Berggeistweg“. Eine Tour mit grandiosen Ausblicken auf die Berge am Arlberg und das Verwallgebirge. Von St. Christoph aus ist er in 4 Stunden zu bewältigen und er hat alle Vorzüge, die einen interessanten Wander- und Bergweg ausmachen.

## Paul-Bantlin-Weg

Noch einfacher und nicht weniger interessant ist der Aufstieg zur Kaltenberghütte über den Paul-Bantlin-Weg. Von St. Christoph in 2 1/2 Stunden.



## Der höchste Abenteuer-Spielplatz von Reutlingen

Unsere Hütte bietet für Kinder ideale Bedingungen. Das Hüttenwirts team weiß was die Kleinen sich wünschen. Unweit der Hütte befindet sich ein Klettergarten mit gesicherten Routen für die Kleinen. Dort können sie sich austoben und sich spielerisch in den Bergen bewegen.

Welche Hütte auf 2000 Metern Höhe bietet schon einen Badese? Die Kaltenberghütte hat ihn. Und sollte das Wetter einmal schlecht sein, dann gibt es genügend Möglichkeiten, sich in der Hütte mit Spielen aller Art zu beschäftigen.

## Verwall-Runde

Die Kaltenberghütte ist ein Stützpunkt der „Verwall-Runde“, einer Trekkingtour durch das Verwallgebirge. Ausführliche Informationen dazu erhältst Du unter [www.verwall.de](http://www.verwall.de) oder aus der Broschüre „Verwall-Runde, die 8-Hütten-Tour durch das Verwall.“



## Grandioses Bergerlebnis – pure Lebensqualität

Wenn Du, lieber Bergfreund, eine noch intakte Bergwelt erleben willst, dann bist Du auf der Kaltenberghütte bestens aufgehoben.

**Im Sommer:** Eine Bilderbuchlandschaft der besonderen Art. Einsame und stille Pfade, blühende Almen mit botanischen Raritäten, anspruchsvolle Bergtouren, zahlreiche Übergänge, Gletscherbegehungen zum Kaltenberg, all das gehört Dir. Auf der Kaltenberghütte genießt Du einen Bergsommer, der Dich absolut begeistern wird.

**Im Winter** steht ein Teil des neuen Nebengebäudes als Selbstversorgerhütte zur Verfügung. Es gibt 14 Schlafplätze im Matratzenlager, ein separater Aufenthaltsraum und ein ausgestatteter Kochbereich sind vorhanden. Der Zugang ist nur mit AV-Schlüssel möglich. Durch die Nähe zum anliegenden Albona Skigebiet bietet sich die Hütte für Schneeschuh- Skitourengeher sowie für Freerider gleichermaßen an.



## Kaltenbergs Küche ist selbstgemacht

Wandern in gesunder Bergluft macht besonders hungrig. Unsere Küche bietet Dir außergewöhnliche Schmankerln wie die berühmten Käspresknödel, den luftgetrockneten Jungrinderschinken oder den Kaiserschmarrn mit selbstgemachtem Zwetschkenröster und noch vieles mehr. Oder probiere unser reichhaltiges und sehr beliebtes Bergsteiger-Menü nach einer Wanderung oder einem Badenachmittag, ziemlich sicher genau das Richtige.

Neben einem Bio-Wein aus dem Burgenland, bekommst Du auch den hausgemachten Holundersaft, serviert in unvergesslichem Ambiente der Bergwelt. Also im besten Sinne der DAV-Kampagne „So schmecken die Berge“ mit Produkten aus dem Klostertal und der Region.

## Die berühmten Sonnenuntergänge

Ein immer wieder gehörter Ausspruch unserer Gäste, die am Abend vor der Hütte verweilen: „Dieser Sonnenuntergang, fast schon kitschig, und trotzdem wunderschön!“

Wenn die Sonne ganz langsam hinter den Gipfeln verschwindet, wie sie alles in Rot taucht, wie sie die Berge zum Glühen bringt und als farblicher Kontrast aus dem Tal blauer Nebel aufsteigt, und wenn es dann ringsherum still wird und der Abend den Tag ablöst, dann möchte man am liebsten für immer hier oben bleiben. Dann kannst du von allem loslassen und so richtig in die Natur der Berge eintauchen.

